
**Centre de gestion
de la route Sud**

26 rue Jean Monnet
18200 Saint-Amand-Montrond

Tél : 02.48.61.16.76
Courriel : routes.sud@departement18.fr

ARRETE DU 16 SEP. 2021

portant réglementation de la circulation
sur l'itinéraire de la course cycliste "Prix du Centre
de la France"

organisée par AS CULAN CYCLISME
sur les RD92, D3 et D35 et VC
au départ de BRUERE-ALLICHAMPS
le 27/09/2021 de 11H00 à 19H30

Arrêté n° : S21656AT

Le Président du Conseil départemental du Cher,

Le Maire de BRUERE-ALLICHAMPS,

Le Maire de FARGES-ALLICHAMPS,

Le Maire de VALLENAY,

VU le code de la route,

VU le code général des collectivités territoriales,

VU le code général des propriétés des personnes publiques,

VU le code de la voirie routière,

VU le livre I de l'instruction interministérielle sur la signalisation routière, et notamment la 8ème partie (signalisation temporaire), modifiée par arrêté du 6 décembre 2011 relatif à l'approbation des modifications de l'instruction interministérielle sur la signalisation routière,

VU le décret n°2009-615 du 3 juin 2009, modifié par le décret n° 2010-578 du 31 mai 2010 et modifié par le décret n°2016-762 du 8 juin 2016, fixant la liste des routes à grande circulation et en particulier la RD2144,

VU le décret n° 55-1366 du 18 octobre 1955 portant réglementation générale des épreuves et compétitions sportives sur la voie publique,

VU l'arrêté interministériel du 26 août 1992 relatif à la sécurité des courses et épreuves sportives sur les voies ouvertes à la circulation publique,

VU l'arrêté du Président du Conseil départemental n° 275/2021 du 18 août 2021, portant délégation de signature aux responsables des services de la direction des routes,

VU le règlement général de voirie du 7 juin 1993, modifié, relatif à la conservation et à la surveillance des routes départementales,

VU l'avis de Monsieur le Préfet émis au titre de la police de la circulation sur cette route à grande circulation n°D2144 en date du **15 SEP. 2021**,

VU l'avis du maire de la commune de SAINT-LOUP-DES-CHAUMES,

VU la demande du 16/08/2021, reçue le 17/08/2021, présentée par AS CULAN CYCLISME demeurant 17 rue de l'Herpinerie 18270 CULAN,

Considérant que pour préserver la sécurité des concurrents et des usagers, il est nécessaire de réglementer la circulation et de donner la priorité de passage aux participants sur l'itinéraire de la course organisée par AS CULAN CYCLISME, le 27/09/2021 de 11H00 à 19H30.

Sur proposition du Chef du Centre de gestion de la route,

ARRESENT

ARTICLE 1

Pendant la course organisée le 27/09/2021, au départ de BRUERE-ALLICHAMPS, par AS CULAN CYCLISME, la circulation de tous les véhicules sera déviée dans le sens de la course, **sauf dans le sens BRUERE-ALLICHAMPS vers CHATEAUNEUF-SUR-CHER, une déviation sera mise en place à partir du carrefour RD35 / RD2144, commune de Bruère-Allichamps, prendre la RD2144 jusqu'au carrefour RD2144 / RD37 au lieu-dit Jariolle, commune d'Uzay-Le-Venon, puis la RD37 direction Chavannes jusqu'au carrefour RD37/ RD3, commune de Saint-Loup-des-Chaumes, puis la RD3 direction Vallenay jusqu'au carrefour RD3 / RD35, commune de Saint-Loup-des-Chaumes. Fin de déviation.**

La priorité de passage sera donnée aux participants de l'épreuve conformément au schéma ci-joint, sous réserve que cette manifestation soit légalement autorisée.

Les véhicules circulant sur les voies arrivant sur l'itinéraire de la course, pourront être arrêtés momentanément par les organisateurs afin de laisser la priorité de passage aux coureurs. La traversée du circuit sera possible à l'appréciation des signaleurs et /ou des forces de l'ordre présents sur le circuit.

Le stationnement sera interdit sur l'itinéraire de la course, à l'appréciation des organisateurs.

ARTICLE 2

Les participants de la course devront respecter les dispositions du code de la Route et notamment l'article R 412-9 qui précise que la circulation s'effectue près du bord droit de la chaussée.

La circulation sera rétablie dès la fin de la manifestation par les organisateurs.

ARTICLE 3

La signalisation réglementaire sera mise en place par l'organisateur conformément aux instructions de la 8ème partie du livre I de l'instruction interministérielle sur la signalisation routière.

Des signaleurs seront en poste dans les carrefours et autres points stratégiques pour signaler le passage de la course et la priorité qui s'y attache, ainsi que pour renseigner et diriger les usagers de la route.

ARTICLE 4

Le présent arrêté sera affiché aux extrémités de la manifestation.

ARTICLE 5

Son titulaire est responsable tant vis-à-vis de la collectivité représentée par le signataire que vis-à-vis des tiers, des accidents de toute nature qui pourraient résulter de la réalisation de cette manifestation.

Les droits des tiers sont et demeurent expressément réservés.

ARTICLE 6

le directeur des routes,
le chef du centre de gestion de la route Sud,
le commandant du groupement de gendarmerie du Cher,
le maire de BRUERE-ALLICHAMPS,
le maire de FARGES-ALLICHAMPS,
le maire de VALLENAY,
l'organisateur,
sont chargés, chacun en ce qui le concerne, de l'exécution du présent arrêté.

le directeur départemental des territoires du Cher,
le maire de SAINT-LOUP-DES-CHAUMES, UZAY-LE-VENON,
le directeur du service départemental d'incendie et de secours,
le responsable du SAMU,
le chef du service des transports région Centre,
la sous-préfecture de Vierzon,
sont destinataires d'une copie pour information.

Annexe

Itinéraire de la course et plan de déviation
Plan de panneautage

Le Maire de BRUERE-ALLICHAMPS,



Le Maire de FARGES-ALLICHAMPS,

Le Maire de VALLENAY,

**Le Président du Conseil départemental,
Pour le Président et par délégation,
Le Chef du Centre de gestion de la route,**

Philippe BISSON

Les droits des tiers sont et demeurent expressément réservés.

ARTICLE 6

le directeur des routes,
le chef du centre de gestion de la route Sud,
le commandant du groupement de gendarmerie du Cher,
le maire de BRUERE-ALLICHAMPS,
le maire de FARGES-ALLICHAMPS,
le maire de VALLENAY,
l'organisateur,
sont chargés, chacun en ce qui le concerne, de l'exécution du présent arrêté.

le directeur départemental des territoires du Cher,
le maire de SAINT-LOUP-DES-CHAUMES, UZAY-LE-VENON,
le directeur du service départemental d'incendie et de secours,
le responsable du SAMU,
le chef du service des transports région Centre,
la sous-préfecture de Vierzon,
sont destinataires d'une copie pour information.

Annexe

Itinéraire de la course et plan de déviation
Plan de panneautage

Le Maire de BRUERE-ALLICHAMPS,

Le Maire de FARGES-ALLICHAMPS,



Edith Michelic
Le Maire
Edith MICHELIC

Le Maire de VALLENAY,

**Le Président du Conseil départemental,
Pour le Président et par délégation,
Le Chef du Centre de gestion de la route,**

Philippe Bisson
Philippe BISSON

Les droits des tiers sont et demeurent expressément réservés.

ARTICLE 6

le directeur des routes,
le chef du centre de gestion de la route Sud,
le commandant du groupement de gendarmerie du Cher,
le maire de BRUERE-ALLICHAMPS,
le maire de FARGES-ALLICHAMPS,
le maire de VALLENAY,
l'organisateur,
sont chargés, chacun en ce qui le concerne, de l'exécution du présent arrêté.

le directeur départemental des territoires du Cher,
le maire de SAINT-LOUP-DES-CHAUMES, UZAY-LE-VENON,
le directeur du service départemental d'incendie et de secours,
le responsable du SAMU,
le chef du service des transports région Centre,
la sous-préfecture de Vierzon,
sont destinataires d'une copie pour information.

Annexe

Itinéraire de la course et plan de déviation
Plan de panneauage

Le Maire de BRUERE-ALLICHAMPS,

Le Maire de FARGES-ALLICHAMPS,

Le Maire de VALLENAY,



**Le Président du Conseil départemental,
Pour le Président et par délégation,
Le Chef du Centre de gestion de la route,**

Philippe BISSON

Les droits des tiers sont et demeurent expressément réservés.

ARTICLE 6

le directeur des routes,
le chef du centre de gestion de la route Sud,
le commandant du groupement de gendarmerie du Cher,
le maire de BRUERE-ALLICHAMPS,
le maire de FARGES-ALLICHAMPS,
le maire de VALLENAY,
l'organisateur,
sont chargés, chacun en ce qui le concerne, de l'exécution du présent arrêté.

le directeur départemental des territoires du Cher,
le maire de SAINT-LOUP-DES-CHAUMES, UZAY-LE-VENON,
le directeur du service départemental d'incendie et de secours,
le responsable du SAMU,
le chef du service des transports région Centre,
la sous-préfecture de Vierzon,
sont destinataires d'une copie pour information.

Annexe

Itinéraire de la course et plan de déviation
Plan de panneautage

Le Maire de BRUERE-ALLICHAMPS,

Le Maire de FARGES-ALLICHAMPS,

Le Maire de VALLENAY,

**Le Président du Conseil départemental,
Pour le Président et par délégation,
Le Chef du Centre de gestion de la route,**



Philippe BISSON

Recours :

La présente décision peut, dans un délai de deux mois à compter de sa notification, faire l'objet d'un recours gracieux adressé au président du Conseil départemental du Cher (Hôtel du Département, 1 place Marcel Plaisant, CS 30322, 18023 BOURGES Cedex). Elle peut également faire l'objet d'un recours contentieux, dans le même délai à compter de sa notification, en saisissant le tribunal administratif d'Orléans (par voie postale à l'adresse suivante : 28 rue de la Bretonnerie, 45057 ORLEANS Cedex, ou, par l'application informatique "Télérecours citoyens", accessible par le site internet suivant : <http://www.telerecours.fr>).

En cas de rejet du recours gracieux formulé dans le délai précité ou en l'absence de réponse à ce recours dans un délai de deux mois (rejet implicite), un recours contentieux devant le tribunal administratif d'Orléans peut également être formé contre cette décision dans un délai de deux mois à compter du rejet.

Mentions relatives au Règlement Général sur la Protection des Données (RGPD) :

La loi n°78-17 du 6 janvier 1978 modifiée relative à l'informatique, aux fichiers et aux libertés s'applique aux informations figurant dans ce formulaire.

Les informations recueillies permettent aux agents habilités des services départementaux du Département du Cher :

- d'exercer les pouvoirs de police afférents à la gestion du domaine routier départemental,
- d'en exploiter et d'en analyser les données en vue de réaliser des statistiques internes d'activité et d'usage,

dans le cadre de l'article L411-3 du code de la route et du Guide de la voirie approuvé par délibérations N°138/2011 du 11 octobre 2011 et N°126/2017 du 16 octobre 2017 de l'Assemblée départementale.

Un défaut d'enregistrement des données entraînera des retards ou une impossibilité de les exploiter ou de les analyser en vue de prendre la ou les décisions administratives objet(s) de la demande. En les enregistrant, vous consentez à ce que les agents des services mentionnés ci-dessus puissent effectuer le traitement de ces informations dans le cadre des objectifs mentionnés ci-dessus.

Les données personnelles sont conservées pendant la durée n'excédant pas celle nécessaire au regard de leurs objectifs. Elles sont traitées dans la limite des délais de prescription applicables.

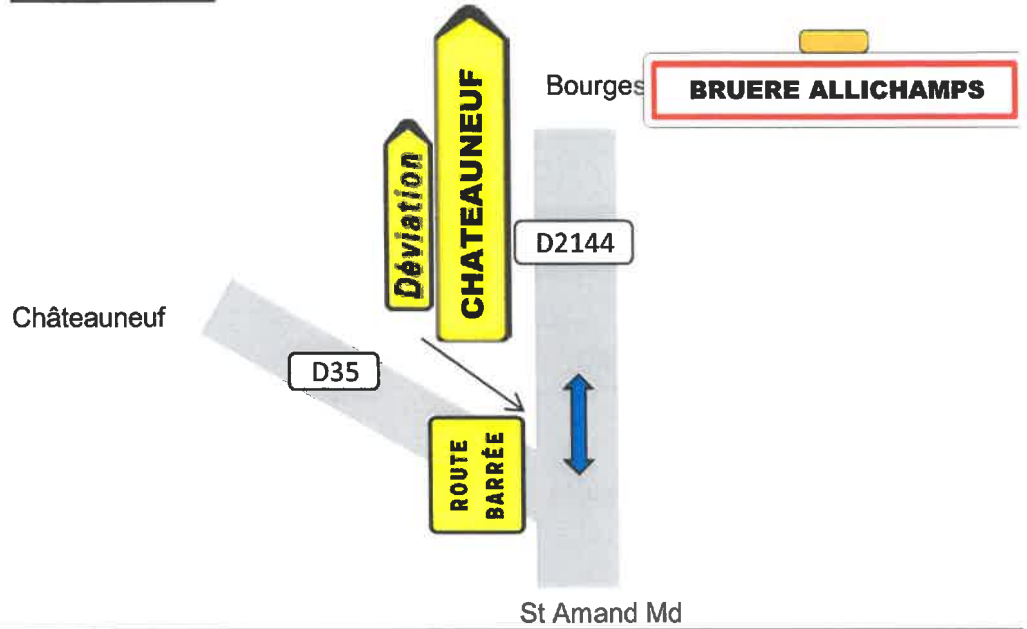
Vous bénéficiez d'un droit d'accès, de rectification, d'effacement, de limitation, de portabilité de vos données, d'un droit d'opposition au traitement de celles-ci ainsi que le droit à tout moment de retirer votre consentement. Pour ce faire, la demande doit être adressée au Délégué à la protection des données - Conseil départemental du Cher- Hôtel du Département - 1 Place Marcel Plaisant - CS n°30322 - 18023 BOURGES CEDEX ou via la rubrique « contact » sur <https://www.departement18.fr/>.

Les réclamations relatives à la protection de vos données sont à adresser auprès de la CNIL.

Plan de pose de la signalisation temporaire

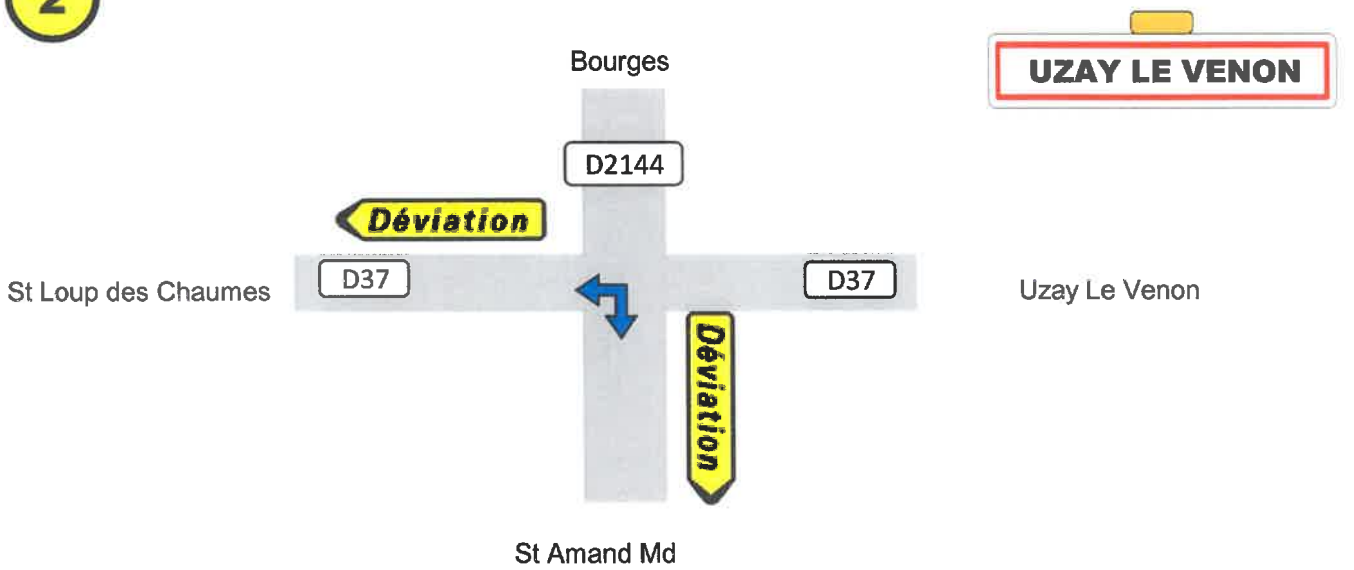
1

Carrefour RD2144 X RD 35



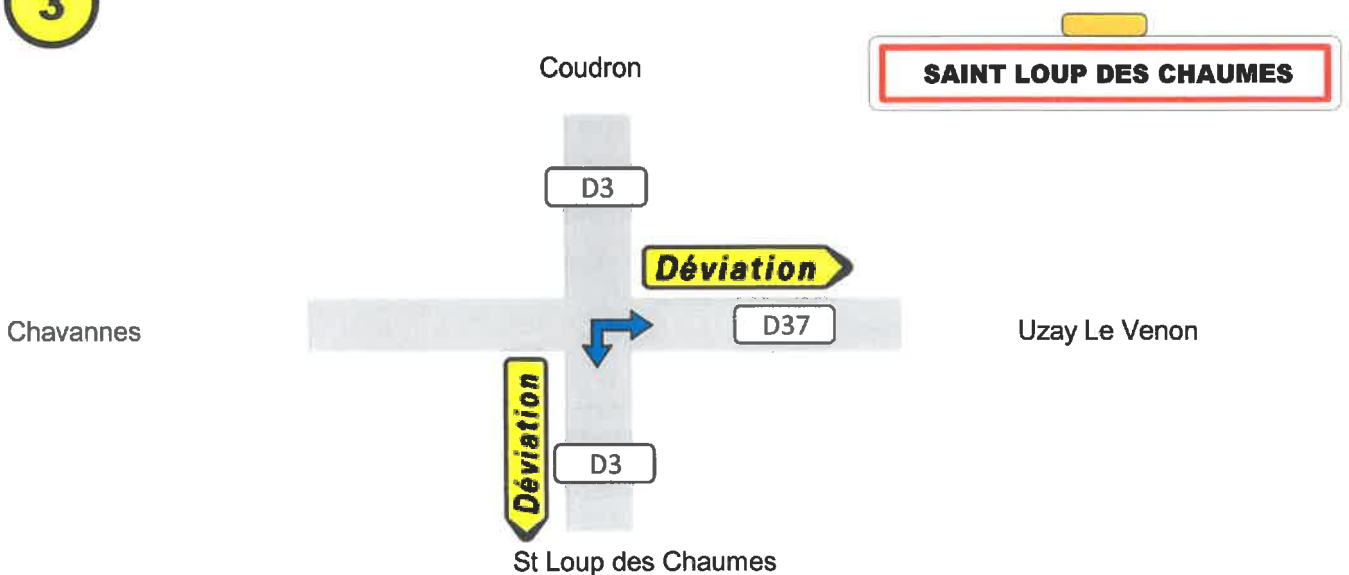
2

Carrefour Jariolles RD2144 X RD37



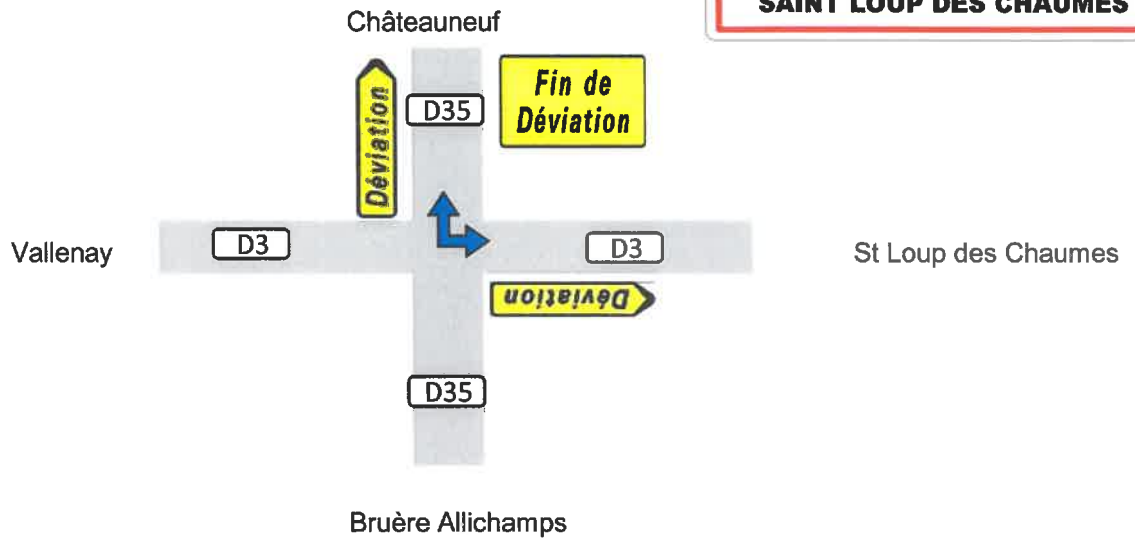
3

Carrefour RD 37 X RD 3



4

Carrefour RD 3 X RD 35



5

Carrefour RD /Rue

6

Carrefour RD /Rue



**PRÉFET
DU CHER**

*Liberté
Égalité
Fraternité*

**Direction départementale
des Territoires**

Mission Accompagnement des Territoires
Réseau Territorial

ddt-mat-rt@cher.gouv.fr

AVIS

Sur le projet d'arrêté n° S21656AT portant réglementation de la circulation sur l'itinéraire de la course cycliste « Prix du Centre de la France », organisée par AS CULAN CYCLISME, sur les RD 92 / RD 3 / RD 35 / VC, au départ de BRUÈRE-ALLICHAMPS, le 27/09/2021 de 11H00 à 19H30

**Le Préfet du Cher,
Chevalier de l'Ordre national du mérite**

Vu le code de la route et notamment ses articles R411-5, R411-8, R411-25, R411-26, R411-28, R413-1, R413-14 et R414-14,

Vu l'arrêté préfectoral n° 2021-0004 du 07 janvier 2021 accordant délégation de signature à Monsieur Thierry TOUZET, Directeur Départemental des Territoires,

Vu l'arrêté préfectoral n° DDT-2021-044 du 1^{er} mars 2021 accordant subdélégation de signature à certains agents de la Direction Départementale des Territoires du Cher,

Vu le décret n° 2009-615 du 3 juin 2009 modifié, fixant la liste des routes à grande circulation et en particulier la RD 2144,

Vu la circulaire du ministère de la transition écologique et solidaire – ministère chargé des transports du 8 décembre 2020 relative au calendrier des jours « hors chantier » 2021 et du mois de janvier 2022,

Vu le projet d'arrêté n° S21656AT portant réglementation de la circulation sur l'itinéraire de la course cycliste « Prix du Centre de la France », organisée par AS CULAN CYCLISME, sur les RD 92 / RD 3 / RD 35 / VC, avec déviation par les RD 2144 / RD 37 / RD 3, au départ de BRUÈRE-ALLICHAMPS, le 27/09/2021 de 11H00 à 19H30,

Vu la demande transmise par le conseil départemental du Cher – Centre de Gestion de la Route Sud le 14/09/2021,

EMET UN AVIS FAVORABLE, pour l'instauration des dispositions du projet d'arrêté susvisé.

Fait à Bourges, le 15/09/2021

Le Préfet du Cher,
Pour le Préfet du Cher et par délégation,
La chef du réseau territorial,

Katia MOROT